

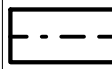
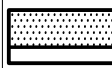






**Planzeichenerklärung**

-  Grenze des räumlichen Geltungsbereiches der Satzung gem. § 34 Abs. 4 Nr. 3 BauGB (§ 9 Abs. 7 BauGB)
-  Grenze des räumlichen Geltungsbereiches der Satzung gem. § 34 Abs. 4 Nr. 1 BauGB (§ 9 Abs. 7 BauGB)
-  Baugrenze (§ 9 Abs. 1 Nr. 2 BauGB, § 23 BauNVO)
-  öffentliche Verkehrsflächen mit Straßenbegrenzungslinie (§ 9 Abs. 1 Nr. 11 BauGB)

**DARSTELLUNGEN OHNE NORMCHARAKTER**

-  Gebäude
-  Flurstücksnummer
-  Flurstücksgrenzen mit Grenzpunkten
-  Bemaßung

Maßstab 1 : 1.000



**Bauleitplanung der Gemeinde Vastorf**  
 Satzung über die Abgrenzung des im Zusammenhang bebauten Ortsteiles Vastorf ("Stange-Freerks-Straße")  
 (gem. § 34 Abs. 4 Nr. 1 und 3 BauGB)

Kartengrundlage: ALK (2014)  
 Herausgeber: LGLN, RD Lüneburg, Katasteramt Lüneburg

**Planungsbüro REINOLD**  
 Raumplanung und Städtebau (IfR)  
 31737 Rinteln - Seetorstraße 1a  
 Telefon 05751 - 9646744 Telefax 05751 - 9646745

